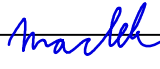





# H. DUR+DSP+PDPS

SOUŘADNICOVÝ SYSTÉM: S-JTSK

VÝŠKOVÝ SYSTÉM: BpV

KRESLIL:	ING. JAN MACHEK		 FÖRSTEROVA 175, 566 01 VYSOKÉ MÝTO EMAIL.: MDS@MDSPROJEKT.CZ	
ZPRACOVAL:	ING. JAN MACHEK			
TECHNICKÁ KONTROLA:	ING. LUKÁŠ TOBEŠ			
ZODPOVĚDNÝ PROJEKTANT:	ING. JAN BURSA			
HLAVNÍ PROJEKTANT:	ING. JAN BURSA			
KRAJ: KRÁLOVEHRADECKÝ	OKRES: NÁCHOD	OBEČ: BROUMOV, ŠONOV	STUPEŇ:	DUR+DSP+PDPS
INVESTOR: KRÁLOVEHRADECKÝ KRAJ, PIVOVARSKÉ NÁMĚSTÍ 1245, 500 03 HRADEC KRÁLOVÉ			ZAK.ČÍSLO:	1162-15-3
AKCE:  III/30324 BROUMOV – ŠONOV			ARCHIVNÍ ČÍSLO:	1162
			DATUM:	10/2015
			FORMÁT:	A4
			MĚŘÍTKO:	–
OBJEKT: H.2. ZEMĚDĚLSKÁ PŘÍLOHA			ČÍSLO SOUPRAVY:	ČÍSLO PŘÍLOHY: H.2.3.
OBSAH:  VÝPOČET ODVODŮ ZE ZPF				

# **VÝPOČET ODVODŮ ZE ZEMĚDĚLSKÉHO PŮDNÍHO FONDU**



## **1. Základní údaje**

### **1.1. Katastrální území**

Šonov u Broumova (č.k.ú. 762903)

### **1.2. Obec**

Šonov u Broumova

### **1.3. Okres**

Náchod

## **2. Podklady**

- Zákon ČNR č.334/1992 Sb. ze dne 12.května 1992 o ochraně zemědělského půdního fondu.
- Příloha zákona č.334/1992 Sb. – sazebník odvodů za odnětí půdy ze ZPF (část A až E)
- Zákon ze dne 14.12.2010, kterým se mění zákon č. 180/2015 Sb., o podpoře elektřiny a obnovitelných zdrojů energie a o změně některých zákonů ve znění pozdějších předpisů a některé další zákony
- Zákon ze dne 10.2.2015, kterým se mění zákon č.334/1992 Sb., o ochraně zemědělského půdního fondu, ve znění pozdějších předpisů, a zákon č. 388/1991 Sb., o Státním fondu životního prostředí České republiky, ve znění pozdějších předpisů

### 3. Výpočet

#### 3.1. Seznam pozemků, kultura, výměra

p.č. KN	p.č. ZN	kultura	m2
1321	1382/1	orná půda	154
1321	1381/1	orná půda	5

#### 3.2. Kód BPEJ, základní hodnotový ukazatel v Kč (část A)

p.č. KN	p.č. ZN	kultura	Kč	Třída ochrany
1321	1382/1	73011	6,26	I.
1321	1381/1	73011	6,26	I.

#### 3.3. Faktory životního prostředí (část B)

p.č. KN	p.č. ZN	Skupina faktorů	Charakteristika faktoru životního prostředí	Ekologická váha vlivu
1321	1382/1	C	mimo zástavbu	5
1321	1381/1	C	mimo zástavbu	5

#### 3.4. Výpočet

Výsledná sazba = výměra pozemku\*základní sazba\* ekologická váha vlivu\*koeficient třídy ochrany

p.č. KN	p.č. ZN	Výměra pozemku (m2)	Základní sazba (Kč)	Ekologická váha vlivu	Koeficient třídy ochrany	Výsledná sazba (Kč)
1321	1382/1	154	6.26	5	9	43381,80
1321	1381/1	5	6.206	5	9	1408,50

<b>celkem cena</b>	<b>44 790 Kč</b>
--------------------	------------------

## VÝPOČET ODVODŮ ZA TRVALÉ ODNĚTÍ ZE ZPF

Akce: **III/30324 Broumov - Šonov**  
 Okres: **Náchod**      Odnětí: **TRVALÉ**      Investor: **Pardubický kraj**  
 Katastr.území: **762903 Šonov u Broumova**  
 Nabyvatel: **Pardubický kraj**

Údaje o odnímaném pozemku

Výpočet odvodů za odnětí půdy ze zemědělského půdního fondu

Parcelní číslo KN	Parcelní číslo ZE	Stávající kultura	Výměra odnímaného pozemku v m2	Kód BPEJ popř. klimatický region a HPJ příslušející k uvedenému výměře a pozemku	Základní hodnotový ukazatel ZP v Kč na 1 m2 dle příl.k zákonu ČNR č.3/2008 Sb. Část A odpovídající skutečnosti-sl.4	Faktor životního prostředí, které budou negativně ovlivněny odnětím půdy ze ZPF. Část B přílohy k zákonu ČNR č.334/1992 Sb.			Základní sazba odvodu za odnětí 1 m2 půdy ze ZPF v Kč sl.5 x sl.8	Stanovení třídy ochrany dle zákonu ČNR 48/2011 Sb.	Koeficient třídy ochrany dle zákonu ČNR 402/2010 Sb.	Výsledná sazba odvodů za odnětí půdy ze ZPF v Kč na dotčeném pozemku sl.9 x sl.11 x sl.3	
						Skupina faktorů	Charakteristika faktorů životního prostředí	Ekologická váha vlivu				Trvalý zábor	Dočasný zábor - roční sazba sl.12:100
sl.1		sl.2	sl.3	sl.4	sl.5	sl.6	sl.7	sl.8	sl.9	sl.10	sl.11	sl.12	sl.13
1321	1382/1	orná půda	154	73011	6,26	5	mimo zástavbu	5	31,30 Kč	I.	9	<b>43 381,80 Kč</b>	
1321	1381/1	orná půda	5	73011	6,26	5	mimo zástavbu	5	31,30 Kč	I.	9	<b>1 408,50 Kč</b>	
<b>Celkem plocha</b>			<b>159,0 m2</b>						<b>Celkem cena</b>			<b>44 790 Kč</b>	